





Leonardo XE365 v 2.1, il sistema modulare per i professionisti del territorio



Leonardo XE365 è composto dai seguenti moduli:

	Rilievo Elaborazione rilievi misti TS/GPS, gestione immagini e tutte le operazioni topografico - catastali in ambiente CAD dinamico.
	Territorio Modulo di elaborazione catastale avanzato, Mappe satellitari e modellazione del terreno 3D con calcolo volumi, sezioni e curve di livello.
	Fotogrammetria Funzioni di modellazione 3D avanzata con gestione di nuvole di punti, pianificazioni e pre-rilievo APR e gestione immagini avanzate.
	Progettazione dinamica Modulo di progettazione dinamica avanzata utile sia in ambito territoriale che per realizzazione di progetti stradali su DTM o nuvole di punti

Leonardo XE365 è un sistema modulare da ufficio per la Topografia TS/GPS con ambiente CAD, Catasto terreni, gestione immagini, mappe satellitari, modellazione del terreno, nuvole di punti, progettazione dinamica stradale e territoriale.

Leonardo XE365 è disponibile in due modalità di acquisto, con i prezzi di listino di seguito illustrati.

Opzione 1: Modulo Rilievo in Licenza Permanente

Modulo	Tipologia	Prezzo
Rilievo	Licenza Permanente	€400 +IVA
Chiave di protezione	Permanente	€25 +IVA
Assistenza telefonica/remota e aggiornamenti*	A partire dal secondo anno	€80 +IVA

*Assistenza telefonica/remota e aggiornamenti inclusi gratuitamente per i primi 6 mesi.

Moduli opzionali in Licenza Annuale:

Modulo	Tipologia	Prezzo
Territorio	Licenza Annuale	€190 +IVA
Fotogrammetria	Licenza Annuale	€190 +IVA
Progettazione Dinamica	Licenza Annuale	€250 +IVA

Opzione 2: Leonardo XE365 FULL, Licenza Annuale

Questa opzione include tutti i moduli di Leonardo XE365 in Licenza Annuale.

L'assistenza telefonica/remota e gli aggiornamenti sono inclusi per la durata del noleggio.

Modulo	Tipologia	Prezzo
Leonardo XE365	Licenza Annuale	€600 +IVA
Chiave di protezione	Permanente	€25 +IVA